

LXXVI CONSEJO
DIRECTIVO
OLACEFS

GUÍA DE PARTICIPACIÓN



POR EL CUIDADO Y BUEN USO
DE LOS RECURSOS PÚBLICOS

SEDE DE LA REUNIÓN

La Contraloría General de la República de Chile (CGR de Chile), en su calidad de Presidencia de la Organización de las Entidades Fiscalizadoras Superiores de los países de América del Sur (EFSUR) le corresponde ocupar un asiento en el Consejo Directivo de la OLACEFS. En ese sentido, el presente año le corresponde organizar la primera reunión de 2023 de dicho Consejo.

Conforme a lo anterior, la LXXVI Reunión del Consejo Directivo de la OLACEFS, se realizará de manera presencial el próximo 5 de mayo del presente en el Teatro del Lago, Frutillar, Región de los Lagos, Chile.

Cabe destacar que, si bien la reunión se celebrará en Frutillar, para el alojamiento se seleccionaron hoteles en la ciudad de Puerto Varas. Para las personas que participarán en el evento, compartimos los datos de los hoteles sede y alternativos para su estadía en la ciudad de Puerto Varas:

Hotel Principal: [Radisson Hotel Puerto Varas](#).
Reservas al correo: rhi_pvch@radissonamericas.com
Teléfono: (65) 223 1100

Hoteles alternativos: [Hotel Cumbres Puerto Varas](#).
Reservas al correo: sortega@hotelescumbres.cl
Teléfono: (65) 222 2000

[Hotel Cabaña del Lago Puerto Varas](#).
Reservas al correo: reservas@hcdl.cl
Teléfono: (65) 220 0100

INGRESO A CHILE¹

Para ingresar a Chile las personas deben presentar su documento nacional de identidad o pasaporte y visa, dependiendo del país de origen.

Respecto a los requisitos de visa y requisitos sanitarios producto del Covid-19, sugerimos previamente revisar [el siguiente link](#).

Como resumen de los requisitos sanitarios del Covid-19, a contar del jueves 01 septiembre 2022, las personas extranjeras no residentes, mayores de 18 años, deberán mostrar solo un comprobante de vacunación emitido en el país donde se vacunaron, pues ya no será necesario hacer el trámite de homologación de vacunas exigido anteriormente.

Si el viajero no cuenta con el esquema de vacunación de su país, deberá presentar un resultado negativo en un test PCR tomado máximo 48 horas previas a la salida.

Por último, los viajeros ya no tendrán que completar la Declaración Jurada del Viajero (Formulario C19). Asimismo, la Autoridad Sanitaria continuará realizando testeos aleatorios de los viajeros en los puntos de ingreso a Chile para detectar nuevas variantes y así mantener la vigilancia epidemiológica y genómica.

Para mayor información consulte [AQUÍ](#)

Adicionalmente, tener presente que, al ingresar al país, toda persona debe declarar ante el Servicio Agrícola y Ganadero (SAG) los productos que porte y que sean de origen animal o vegetal, para así proteger la flora y fauna de Chile.

Dicha declaración la puede realizar una vez que haya arribado al país, para lo cual les será entregado un formulario.

También la declaración la puede realizar on-line, en el [siguiente link](#).

Les sugerimos cumplir los protocolos y exigencias de la Autoridad Sanitaria de Chile para evitar problemas.



1.- Para mayor información ver el [siguiente enlace](#).

ALIMENTACIÓN DURANTE LOS EVENTOS

Durante las jornadas, todo el servicio de alimentación será cubierto por la Organización.

Los almuerzos y cenas serán proporcionados por la Contraloría General de la República de Chile. Además, se prestarán servicios de café en las mañanas y en las tardes, según las actividades programadas.

TRANSPORTE

Como cortesía, la Contraloría General de la República de Chile proporcionará el traslado Aeropuerto – Hotel – Aeropuerto, a su llegada a las ciudades de Santiago de Chile y/o a Puerto Varas.

También se contará con transporte disponible para el evento a desarrollarse en la ciudad de Frutillar.

En el Aeropuerto, a la salida de los vuelos, habrá personal con un cartel alusivo a la EFSUR.

CONTRALORÍA GENERAL DE LA REPÚBLICA DE CHILE

La CGR de Chile² es un órgano superior de fiscalización de la Administración del Estado, que está contemplado en la Constitución Política y es autónomo respecto del Poder Ejecutivo y de los demás órganos públicos. Controla la legalidad de los actos administrativos y resguarda el correcto uso de los fondos públicos.

Su labor es eminentemente fiscalizadora de carácter jurídico, contable y financiero, y tiene el objetivo de cautelar el principio de legalidad, es decir, verificar que las instituciones públicas actúen dentro del ámbito de sus atribuciones, respetando los procedimientos legales y utilizando eficiente y eficazmente los recursos públicos.

La CGR de Chile se encuentra ubicada en la calle Teatinos # 56, Santiago Centro.

Teléfono Mesa Central: (+56) 2 3240 1100

Dirección Postal: Teatinos 56, Santiago de Chile.

Código Postal: 8340521

2.- Para mayor información ver CONTRALORIA.CL



PRINCIPALES DATOS DE CHILE³

Su nombre oficial es República de Chile. El país se encuentra organizado política y administrativamente en 16 regiones, siendo la Región Metropolitana la que alberga a su ciudad capital, la cual es Santiago de Chile. Chile es un país que está situado a lo largo de la costa occidental del cono sur de Sudamérica, entre el segmento más alto de la Cordillera de los Andes y el Océano Pacífico. Su forma es única: es uno de los países más largos del mundo, con 4.300 km de longitud, pero también uno de los más angostos, con una anchura promedio de solo 180 km.

Chile se define como un país tricontinental y está constituido por tres zonas geográficas. La primera de ellas, Chile continental, comprende una franja en la costa occidental del Cono Sur que se extiende entre los paralelos 17°29'57 S y 56°32'12 S, mayormente desde la ribera sudoriental del océano Pacífico hasta las cumbres más altas de la cordillera de los Andes. Alcanza un largo de 4.270 km, un ancho máximo de 445 km en los 52°21' S y un ancho mínimo de 90 km en los 31°37' S. Limita con Perú al norte, Bolivia al noreste y Argentina al este, totalizando 7.801 km de fronteras terrestres, y el paso Drake al sur.

La segunda zona geográfica es Chile insular, que corresponde a un conjunto de islas de origen volcánico en el océano Pacífico Sur: el archipiélago de Juan Fernández y las islas Desventuradas, pertenecientes a Sudamérica; la isla Salas y Gómez; y la isla de Pascua (Rapa Nui), ubicadas en Oceanía.

La tercera zona es el Territorio Chileno Antártico, la cual es una zona de la Antártica de 1.250.257,6 km² entre los meridianos 53° O y 90° O sobre la cual Chile reclama soberanía, prolongando su límite meridional hasta el Polo Sur. Esta reclamación está suspendida según lo estipulado por el Tratado Antártico; del que Chile es signatario.

3.- Para mayor información ver el [siguiente enlace](#).

Respecto de su población, según el Censo de 2017, en Chile viven 17.574.003 personas. Esta cifra representa un aumento de 2,4 millones de habitantes respecto del último censo realizado el año 2002. En el país, viven 8.972.014 mujeres, el 51,1% de la población; y 8.601.989 hombres, que representa al 48,9%.

MONEDA OFICIAL

La unidad monetaria de Chile es el peso (CLP), con monedas de \$10, \$50, \$100 y \$500 pesos; y billetes de \$1.000, \$2.000, \$5.000, \$10.000 y \$20.000 pesos. En las ciudades es posible encontrar con relativa facilidad cajeros automáticos que permiten extraer dinero en la moneda local.


Gran parte de los establecimientos comerciales permite pagar con tarjetas bancarias internacionales. Aunque en Chile algunos comercios aceptan dólares o euros, esta situación es excepcional, por lo que conviene realizar el cambio a pesos chilenos siempre en casas de cambio o comercios establecidos.

Como dato, a su arribo al Aeropuerto Arturo Merino Benítez de Santiago de Chile, podrá encontrar casas de cambio para poder cambiar dólares y/o euros a peso chileno (CLP).

ELECTRICIDAD

- ▶ **Voltaje:** 220 V
- ▶ **Frecuencia:** 50 Hz
- ▶ **Clavijas:** Tipo C / L

En Chile el voltaje común es 220 V. La frecuencia es 50 Hz. Las clavijas y enchufes son del tipo C / L. En las imágenes siguientes pueden ver los tipos de enchufes (clavijas y tomas de corriente).



LLAMADAS TELEFÓNICAS

- ▶ El indicativo o Código de país para Chile es **56**.
- ▶ **Para llamadas de Chile al extranjero** debe marcar Carrier +Código País+ Código de Ciudad+ Teléfono
- ▶ **Para llamadas desde el extranjero a red fija en Chile:** Código Chile (56)+ Código de Área+ Teléfono
- ▶ **Ejemplo de llamada a Santiago:** + 56 2 2402 1100 Para llamadas desde el extranjero a celulares en Chile: Código Chile (56)+ Código de acceso 1 N° de 8 dígitos. Ejemplo + 56 9 9XXXXXXX

TELÉFONOS DE EMERGENCIA

- ▶ **Ambulancia:** 131
- ▶ **Bomberos:**132
- ▶ **Policía uniformada (Carabineros de Chile):** 133
- ▶ **Policía civil (Policía de Investigaciones de Chile):** 134
- ▶ **Contraloría General de la República**
Dirección: Teatinos 56, Santiago.
Teléfono Mesa Central: +56 2 3240 1100

Nota:

Ante dudas, favor comunicarse con personal de la CGR de Chile:	
Daniela Santana Silva	+56 9 7665 3767
Mayra Johana Zambrano.	+56 9 5115 9597
Leandro Buendía Valdivia.	+56 9 7709 1582
Mauricio Tapia Donoso.	+56 9 5909 4194
Nayareth Calfulaf Barrueto	+56 9 7127 3512
Juan Claudio González Bascuñán.	+56 9 9705 3675

INFORMACIÓN SOBRE LA REGIÓN DE LOS LAGOS⁴ (Ciudades de Puerto Varas y Frutillar)

La reunión del Consejo Directivo de OLACEFS se llevará a cabo en la Región de Los Lagos, en la ciudad Frutillar. Para el alojamiento, se seleccionaron hoteles en la ciudad de Puerto Varas. Ambas ciudades se encuentran en la ribera del Lago Llanquihue, separadas por 28,5 Kms.




La Región de Los Lagos es considerada como la puerta del sur de nuestro país. Aquí se puede apreciar la exuberancia de una naturaleza desbordante. La geografía juega con los relieves, aglutinando suaves lomajes, cordillera, islas, canales y fiordos. La Región cuenta con una gran variedad de atractivos naturales, todos ellos próximos a importantes áreas urbanas que se constituyen como centros de servicios y facilitan su futuro desarrollo turístico y que diversifican la oferta dentro del contexto geográfico y productivo.

Los habitantes de la región son gente de esfuerzo, acostumbrada a enfrentarse a la adversidad y a aprovechar los recursos que enriquecen dicho territorio. Leyendas y tradiciones colman su historia y conforman su propia identidad

La Región de Los Lagos se extiende entre los paralelos 40°13' y el 44°3' de latitud Sur y entre las coordenadas 74°49' a 71°34' de Longitud W, abarcando desde el Océano Pacífico hasta la Cordillera de los Andes. Comprende 48.584,5 Km² de superficie, que administrativamente se distribuyen en cuatro Provincias: Osorno con el 19% de esa superficie, Llanquihue con el 30,6%, Chiloé con el 18,9% y Palena con el 31,5%. Estas Provincias se dividen a su vez en treinta Comunas. La Región de Los Lagos posee el 6,7% de la superficie de Chile Continental.

4.- Para mayor información ver [sitio web oficial del Gobierno Regional de Los Lagos](#)



La Región de Los Lagos tiene 716.739 habitantes, los cuales corresponden a un 4,7% de la población nacional, distribuidos en sus cuatro Provincias en los siguientes porcentajes: Llanquihue con un 44,9%, Chiloé con un 21,6%, Osorno con un 30,9% y Palena un 2,6%.

Con respecto al relieve, es posible distinguir dos grandes sectores, separados por el Canal de Chacao. El sector norte, que corresponde a las provincias de Osorno y Llanquihue, se caracteriza por el predominio de la depresión intermedia, ubicada entre la Cordillera de la Costa y Cordillera de los Andes. En el sector sur, dicha depresión se encuentra sumergida en el mar, dando origen a gran cantidad de islas, fiordos y canales que conforman el Archipiélago de Chiloé, donde la Cordillera de la Costa se presenta bajo la forma de lomajes suaves que caracterizan el paisaje de esta Provincia. Palena, la más austral de las Provincias de la Región, está conformada básicamente por la Cordillera de los Andes.

» **Clima**

La Región de Los Lagos posee un clima templado lluvioso, las temperaturas varían en rangos moderados, suavizadas por la presencia de grandes masas de agua; los índices de pluviometría aumentan de mar a cordillera, con valores que oscilan, según la zona, entre los 1.600 mm./año a 2.500 mm./año, con precipitaciones durante casi todo el año.

» **Pronóstico Meteorológico**

Durante la primera semana de mayo de 2023, las ciudades de Puerto Varas y Frutillar se encontrarán en otoño. Tendrá temperaturas mínimas de 5°C y máximas de hasta 14°C. Se esperan lluvias para dicha semana.


Se sugiere llevar ropa apropiada para un clima lluvioso, tales como: abrigos, impermeables, parkas, botas y paraguas.

» **Sobre la Ciudad de Puerto Varas⁵**

La historia de Puerto Varas se conoce como tal, desde el año 1853, cuando arriba el primer grupo de colonos alemanes a la costa del lago Llanquihue. No obstante, territorialmente hablando, es una historia que comienza muchos años antes, en el periodo glacial, periodo denominado “Glaciación Llanquihue”, entre 75 mil y 14.500 años antes de la fecha presente.

Existe un periodo, no determinado con exactitud, donde las primeras agrupaciones de sureños comenzaron a traspasar sus saberes entre ellos. Por ejemplo, el trabajo con la tierra, las piedras, hierbas medicinales y métodos de transporte. Es en esa época donde podemos hablar de la cultura Mapuche que, en nuestro territorio, denominamos Huilliches o “gente del sur”. También los Chonos en la costa sur, en la cordillera los Poyas y Puelches.

5.- Para mayor información ver [sitio web oficial de la Ilustre Municipalidad de Puerto Varas](#).



La fundación de Puerto Varas como la conocemos en el presente, forma parte de la llamada colonización de Llanquihue. Se remonta al año 1853 cuando el Gobierno de Chile, buscando incorporar territorios deshabitados de la zona sur al resto del país, comienza un paulatino poblamiento de la cuenca del lago Llanquihue con inmigrantes venidos principalmente de Alemania a través del Decreto Supremo emanado por el Ministerio de Interior con fecha 27 de junio de 1853.

Los primeros 212 colonos alemanes que llegaron a la futura Puerto Varas arribaron a fines de 1853, en el sector de La Fábrica, lugar donde terminaba el camino desde Melipulli, futuro Puerto Montt.

El 6 de julio de 1859, se delimitaron las subdelegaciones y distritos en que se dividió el territorio de Llanquihue. El distrito N.º 1 de la 2.ª de subdelegación La Laguna recibió el nombre de Puerto Varas, en honor del entonces ministro del Interior, Antonio Varas. La ciudad progresó hasta que se solicitó al Gobierno el reconocimiento de Villa, que le fue concedido mediante el decreto N°4838, el 30 de octubre de 1897.

Desde entonces, Puerto Varas ha crecido de manera constante, transformándose en una encantadora ciudad, donde viven más de 44 mil habitantes. Ciudad que ofrece todos los servicios que residentes y visitantes necesitan, contando con una variada oferta de hoteles, restaurantes, cafeterías, tiendas comerciales, atractivos culturales y naturales, por lo que es visitada por turistas de nuestro país y de todo el mundo.

► Sobre el Teatro del Lago en Frutillar ⁶

Tal como se señaló en puntos anteriores, la Asamblea Ordinaria de EFSUR se llevará a cabo en el Teatro del Lago de la ciudad de Frutillar. Dicho lugar alberga un trozo importante de la historia y tradición del sur de Chile.

Como dato, en 1968, la centenaria tradición coral de Frutillar se vio fortalecida por la creación de las "Semanas Musicales". Apoyados por la Liga chileno-alemana de Santiago y bajo la gestión de Robert Dick, Arturo Junge, Alfredo Daetz y Flora Inostroza, este evento fue cobrando importancia y con el paso de los años se convirtió en uno de los principales impulsos para la proyección de un teatro de clase mundial en la ciudad de Frutillar.

Inspirados por esta necesidad, Flora Inostroza -a cargo de Semanas Musicales desde 1979- y el empresario Guillermo Schiess, en conjunto con la Ilustre Municipalidad de Frutillar, impulsaron la construcción de un teatro en el lugar donde se encontraba el antiguo hotel de la ciudad, destruido por un incendio en 1996.

Desde su apertura el 2010, el Teatro se ha destacado por la calidad de sus presentaciones y producciones, y por su profundo compromiso con la formación y la comunidad.

6.- Información obtenida en Teatrodellago.cl



Como una rama de formación de Teatro del Lago, el 3 de enero de 2007, la Escuela de las Artes abrió sus puertas a la comunidad. Comenzó con la oferta de talleres, presentando durante todo el año música, teatro, danza, literatura y artes visuales en sus diversas expresiones, además de clases magistrales con maestros de nivel internacional.

Para Teatro del Lago se trataba de generar un espacio donde existiera una propuesta de calidad para que la comunidad pudiera acceder a la experiencia artística, como un aporte social y comunitario. Gracias a una sentida demanda de la comunidad por participar de este espacio, este proyecto creció y se desarrolló rápidamente.

El elemento diferenciador de Teatro del Lago con respecto a otros teatros y centros culturales de Chile y el mundo, ha sido la declaración explícita de una misión educativa desde sus inicios, la convicción de que a través de la educación y el acceso a la belleza y las artes se puede contribuir a la calidad de vida de las personas y a una sociedad más feliz e integrada. Movidos por este convencimiento, en 2017 se dio un nuevo paso para institucionalizar el crecimiento e impacto del área educativa del Teatro, convirtiéndose así en Fundación Teatro del Lago.

En estos años, Teatro del Lago se ha consolidado como un actor relevante que promueve la cultura, la educación artística y que, con su actividad e impacto, fomenta la descentralización.

INFORMACIÓN SOBRE SANTIAGO DE CHILE

Santiago es la capital del país y su principal núcleo urbano. La zona que la rodea se llama Región Metropolitana y se conoce también como Gran Santiago. Tiene 7 millones de habitantes, aproximadamente. Fue fundada el 12 de febrero de 1541, por el español Pedro de Valdivia.

La Región Metropolitana de Santiago tiene 6 Provincias: Santiago, Cordillera, Talagante, Maipo, Chacabuco y Melipilla. Cuenta con 52 comunas (municipios). La ciudad alberga los principales organismos gubernamentales, públicos, comerciales, culturales y financieros del país, con la excepción del Congreso Nacional, cuya sede principal se encuentra en Valparaíso.

Santiago se encuentra aproximadamente en las coordenadas 33°26'16"S 70°39'01 "O, a una altitud media de 567 msnm.

► Clima

Las principales características climáticas que presenta Santiago y la Región Metropolitana corresponden al tipo "mediterráneo". Posee una estación de verano seca prolongada y un invierno bien marcado con temperaturas extremas que llegan a cero grados. Santiago registra una temperatura media anual de 14°C, pero los contrastes térmicos son fuertes en verano, en donde las máximas alcanzan valores cercanos a los 34°C durante el día, mientras que en pleno invierno presenta una media de 7,7°C.

Con respecto a las precipitaciones, las lluvias se registran durante la temporada de invierno, especialmente durante los meses de mayo, junio, julio y agosto. Santiago presenta 350 mm de agua caída promedio anual. El invierno es perfecto para visitar los centros de esquí más próximos, mientras que en verano existen excelentes balnearios a menos de dos horas de distancia, como Viña del Mar o Zapallar.

Por último, la presencia de la Cordillera de la Costa y el alejamiento del mar son los principales factores que producen las características de continentalidad del clima de la región de Santiago.

► Pronóstico Meteorológico

Durante la primera semana de mayo de 2023, Santiago se encontrará en otoño. Tendrá temperaturas mínimas de 9°C y máximas de hasta 21°C.

Si bien el tiempo por esos días será templado, es una buena idea contar con ropa de abrigo, sobre todo temprano en las mañanas y en las noches. Existe una mínima probabilidad de lluvias para dicha fecha.

► Medios de transportes

Metro (Tren Subterráneo)

El Metro de Santiago es rápido y limpio. Tiene seis líneas. Su horario de funcionamiento de lunes a viernes es de las 6:30 a 23:00 horas. Y los domingos y festivos, su horario es de 8:00 a 22:30 horas los domingos y festivos.

La línea 1 (color rojo) corre en dirección este-oeste bajo el eje de las avenidas Alameda - Providencia - Apoquindo, cubriendo el centro de la ciudad, así como las comunas de Providencia, Las Condes, Estación Central y Maipú.

En las estaciones Los Héroes (línea 2 de color amarillo), Baquedano (línea 5 de color verde) y Tobalaba (línea 4 de color azul) puede cambiarse a cualquiera de las otras tres líneas que conectan el sector norte, sur y poniente con el centro de la ciudad.

El valor del boleto varía entre CLP 640 y CLP 800 pesos (USD 0.70 – 0.90), dependiendo de la hora. Se debe adquirir una tarjeta de prepago (Bip!), la que se usa además para los buses urbanos.

El Metro de Santiago no tiene horarios fijos para cada viaje. Los trenes pasan, por lo general, cada 3 minutos. En el sitio web de Metro o la aplicación Metro para Smartphone es posible planear y calcular el tiempo aproximado de viaje.

Para mayor información [ver el siguiente enlace](#).

Taxis

Tomar un taxi en Santiago de Chile es seguro y el costo depende de la duración del recorrido. Son vehículos negros de techo amarillo que toman pasajeros en cualquier lugar. Existe una tarifa base de CLP 400 pesos (USD 0.40) más cerca de CLP 180 pesos por cada 200 metros de distancia recorrida (o por minuto de espera). Las tarifas se indican en el parabrisas y el taxímetro debe estar siempre a la vista del pasajero, quien debe exigir que parta cuando él se suba y se inicie el viaje.

Para distancias más largas o a lugares fuera de la ciudad se recomienda negociar antes un precio con el chofer. No es costumbre dar propina a los taxistas. Se recomienda pedir los taxis por las aplicaciones de Uber y Cabify o por teléfono. Algunos números telefónicos de contacto para solicitar taxis son:

Transvip +56 2 2677 3000. E-mail: reservas@transvip.cl

Astral +56 2 2856 8000. E-mail: reservas@astral.cl